




















NOTE:
 Ubenævnte mål er i m.
 Koordinatsystem er DKTM2.

- SIGNATURER:**
-  Grundkort
 -  Matrikelkort
 -  Kørebaneant
 -  Helleanlæg
 -  Bomanlæg
 -  Fællessti
 -  Afmærkning
 -  Laderstation
 -  Transformer station
 -  Cykelopmarch
 -  Eksisterende Ventehus
 -  Cykelparkering
 -  Automat Fortøjning
 -  Fendere
 -  Wayfinding for bløde trafikanter
 -  Wayfinding fra kollektiv transport
 -  Klimasikring
 -  Aflæsningszone for varelevering
 -  Havneudvidelse

A	Rettelser	07-06-2024	JONM	ASO	ASO
Udgave	Betegnelse/Revision	Dato	Udført	Kontrol	Godkendt
Sag:	Svendborg Havn	Projekt nr.:	10420103		
		Fase:	-		
Emne:	Oversigtsplan	Tegn. nr.:			Rev.:

ÆRØH A6 K20 1001 A
 Dato: 03-06-2024 Udf.: JONM Kont.: KNR Godk.: NIEA Skala: 1: 500 297mm x 840mm



Østre Havnegade 12, 9000 Aalborg
 niras@niras.dk | 9630 6400

R:\P\10420103\03\07_Geometry\C07_01_Drawing\Svendborg Havn\ÆRØH_A6_K20_1001.Dgn 2024-06-10 08:47